

ZARZĄDZENIE NR 15 /2019

REGIONALNEGO DYREKTORA OCHRONY ŚRODOWISKA W BIAŁYMSTOKU

z dnia 11 maja 2019 r.

w sprawie wyznaczenia szlaków udostępnionych dla ruchu pieszego i rowerowego w rezerwach przyrody „Berezowo”, „Głęboki Kąt”, „Lasy Naturalne Puszczy Białowieskiej”, „Lipiny w Puszczy Białowieskiej”, „Olszanka Myśliszcze”, „Podcerkwa”, „Rezerwat Krajobrazowy Władysława Szafera”, „Siemianówka”, „Szczekotowo” i „Wysokie Bagno”

Na podstawie art. 15 ust. 1 pkt 15 ustawy z dnia 16 kwietnia 2004 r. o ochronie przyrody (Dz. U. z 2018 r. poz. 1614, 2244 i 2340) zarządza się, co następuje:

§ 1. W rezerwach przyrody „Berezowo”, „Głęboki Kąt”, „Lasy Naturalne Puszczy Białowieskiej”, „Lipiny w Puszczy Białowieskiej”, „Olszanka Myśliszcze”, „Podcerkwa”, „Rezerwat Krajobrazowy Władysława Szafera”, „Siemianówka”, „Szczekotowo” i „Wysokie Bagno” wyznacza się szlaki udostępnione dla ruchu pieszego i rowerowego, których przebieg określa załącznik do niniejszego zarządzenia.

§ 2. Traci moc Zarządzenie Nr 42/2015 Regionalnego Dyrektora Ochrony Środowiska w Białymstoku z dnia 27 sierpnia 2015 r. w sprawie wyznaczenia szlaków udostępnionych dla ruchu pieszego i rowerowego w rezerwach przyrody „Berezowo”, „Głęboki Kąt”, „Lasy Naturalne Puszczy Białowieskiej”, „Lipiny w Puszczy Białowieskiej”, „Olszanka Myśliszcze”, „Podcerkwa”, „Rezerwat Krajobrazowy Władysława Szafera”, „Siemianówka”, „Szczekotowo” i „Wysokie Bagno”.

§ 3. Zarządzenie wchodzi w życie z dniem podpisania.

REGIONALNY DYREKTOR
OCHRONY ŚRODOWISKA
w Białymstoku

Beata Bezubik

UZASADNIENIE

W myśl art. 15 ust. 1 pkt 15 ustawy z dnia 16 kwietnia 2004 r. o ochronie przyrody (Dz. U. z 2018 r. poz. 1614 ze zm.) regionalny dyrektor ochrony środowiska może wyznaczyć w rezerwach przyrody szlaki i trasy narciarskie udostępnione dla ruchu pieszego, rowerowego, narciarskiego i jazdy konnej wierzchem. Zgodnie z definicją ujętą w art. 5 pkt 22 udostępnianie należy rozumieć poprzez umożliwianie korzystania z parku narodowego, rezerwatu przyrody lub niektórych ich obszarów i obiektów w celach naukowych, edukacyjnych, turystycznych, rekreacyjnych, sportowych, filmowania, fotografowania, a także w celach zarobkowych.

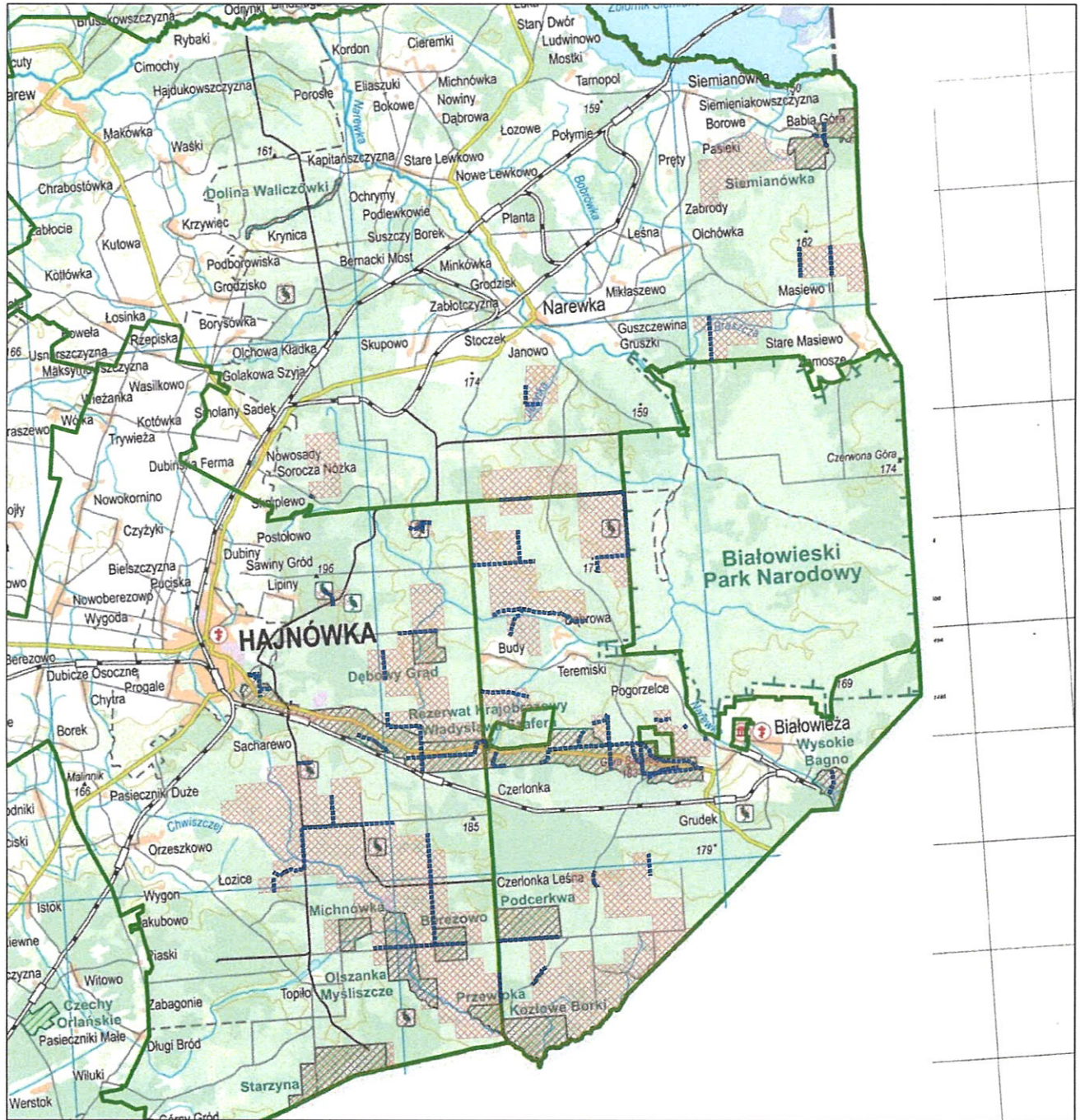
Projekt zmiany Zarządzenia nr 42/2015 z dnia 27 sierpnia 2015 r. w sprawie wyznaczenia szlaków udostępnionych dla ruchu pieszego i rowerowego w rezerwach przyrody „Berezowo”, „Głęboki Kąt”, „Lasy Naturalne Puszczy Białowieskiej”, „Lipiny w Puszczy Białowieskiej”, „Olszanka Myśliszcze”, „Podcerkwa”, „Rezerwat Krajobrazowy Władysława Szafera”, „Siemianówka”, „Szczekotowo” i „Wysokie Bagno” powstał na wniosek Gminy Narewka. Przedmiotowa zmiana dotyczy wyznaczenia nowego szlaku udostępnianego dla ruchu pieszego i rowerowego w obrębie rezerwatu przyrody „Lasy Naturalne Puszczy Białowieskiej” przebiegającego na granicy wydzieleń 39D i 40C oraz 51B i 52A w Nadleśnictwie Browsk. W pozostałych lokalizacjach przebieg i położenie szlaków udostępnionych dla ruchu pieszego i rowerowego pozostaje bez zmian.

Projekt zarządzenia został poddany konsultacjom z Nadleśnictwami: Białowieża, Browsk, Hajnówka oraz Regionalną Dyрекcją Lasów Państwowych w Białymstoku. Podmioty uczestniczące w konsultacjach nie zgłosiły uwag do projektu zarządzenia.

Projekt zmiany przedmiotowego zarządzenia, zgodnie z art. 97 ust. 3 pkt 2 ustawy z dnia 16 kwietnia 2004 r. o ochronie przyrody (Dz. U. z 2018 r. poz. 1614 ze zm.), został pozytywnie zaopiniowany przez Regionalną Radę Ochrony Przyrody w dniu 10 maja 2019 r.

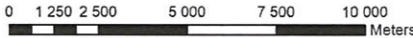
NACZELNIK WYDZIAŁU
Ochrony Przyrody i Obszarów
Natura 2000

Grzegorz Piekarski






Udostępnione
szlaki turystyczne
w rezerwach przyrody
Puszczy Białowieżkiej

1:100 000



Legenda:

-  Szlaki turystyczne
-  Rezerваты przyrody
-  Granice nadleśnictw

