

ZARZĄDZENIE NR 32/2021

REGIONALNEGO DYREKTORA OCHRONY ŚRODOWISKA W BIAŁYMSTOKU

z dnia 30 września 2021 r.

**w sprawie wyznaczenia szlaku udostępnionego dla ruchu pieszego
w rezerwacie przyrody „Kuriańskie Bagno”**

Na podstawie art. 15 ust. 1 pkt 15 ustawy z dnia 16 kwietnia 2004 r. o ochronie przyrody (Dz. U. z 2021 r. poz. 1098) zarządza się co następuje:

§ 1. W rezerwacie przyrody „Kuriańskie Bagno” wyznacza się szlak udostępniony dla ruchu pieszego, którego przebieg określa załącznik do niniejszego zarządzenia.

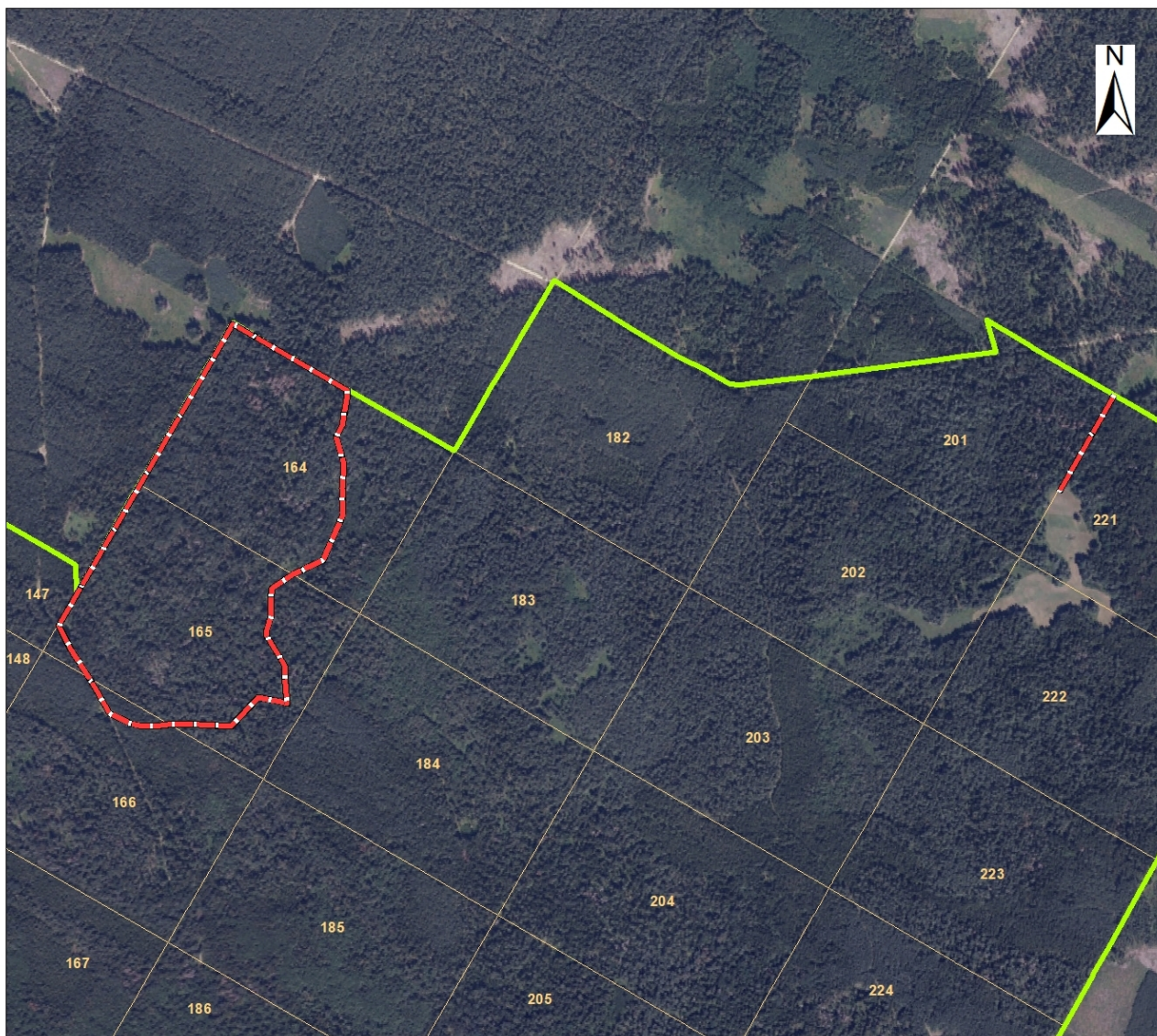
§ 2. Zarządzenie wchodzi w życie z dniem podpisania.

**Regionalny Dyrektor Ochrony
Środowiska w Białymstoku**




Beata Bezubik

/podpisano elektronicznie/

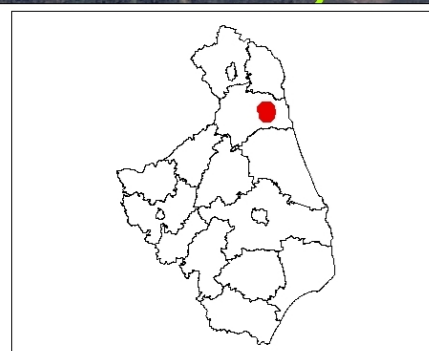
Położenie i przebieg szlaków udostępnionych dla ruchu pieszego w rezerwacie przyrody „Kurjańskie Bagno”



Objaśnienia

-  oddziały leśne
-  granica rezerwatu przyrody
-  szlaki udostępnione do ruchu pieszego

Skala
0 120 240 480 m
układ współrzędnych PL-1992



Ortofotomapa:
Główny Urząd Geodezji i Kartografii - usługa przeglądania 06 V 2021 r.
Oddziały Leśne:
Leśna Mapa Numeryczna - dane pozyskane z RDLP Białystok
stan aktualny na 26 IV 2021 r. - Plan Urządzenia Lasu dla Nadleśnictwa Płaska na lata 2015 - 2024