

**ZARZĄDZENIE NR 9 /2016**  
**REGIONALNEGO DYREKTORA OCHRONY ŚRODOWISKA W BIAŁYMSTOKU**  
z dnia 22 lutego 2016 r.

**w sprawie wyznaczenia szlaków udostępnionych dla ruchu pieszego w rezerwacie  
przyrody „Jezioro Kalejty”**

Na podstawie art. 15 ust. 1 pkt 15 ustawy z dnia 16 kwietnia 2004 r. o ochronie przyrody (Dz. U. z 2015 r. poz. 1651 i 1936) zarządza się co następuje:

§ 1. W rezerwacie przyrody „Jezioro Kalejty” wyznacza się szlaki udostępnione dla ruchu pieszego, których przebieg określa załącznik do niniejszego zarządzenia.

§ 2. Zarządzenie wchodzi w życie z dniem podpisania.

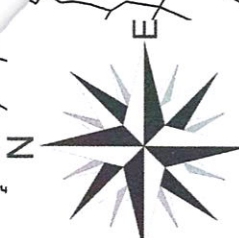
REGIONALNY DYREKTOR  
OCHRONY ŚRODOWISKA  
w Białymstoku

*dr inż. Lech Magrel*




Załącznik Nr 1  
do zarządzenia Nr 9/2016  
Regionalnego Dyrektora Ochrony Środowiska  
w Białymstoku  
z dnia 22.02.2016

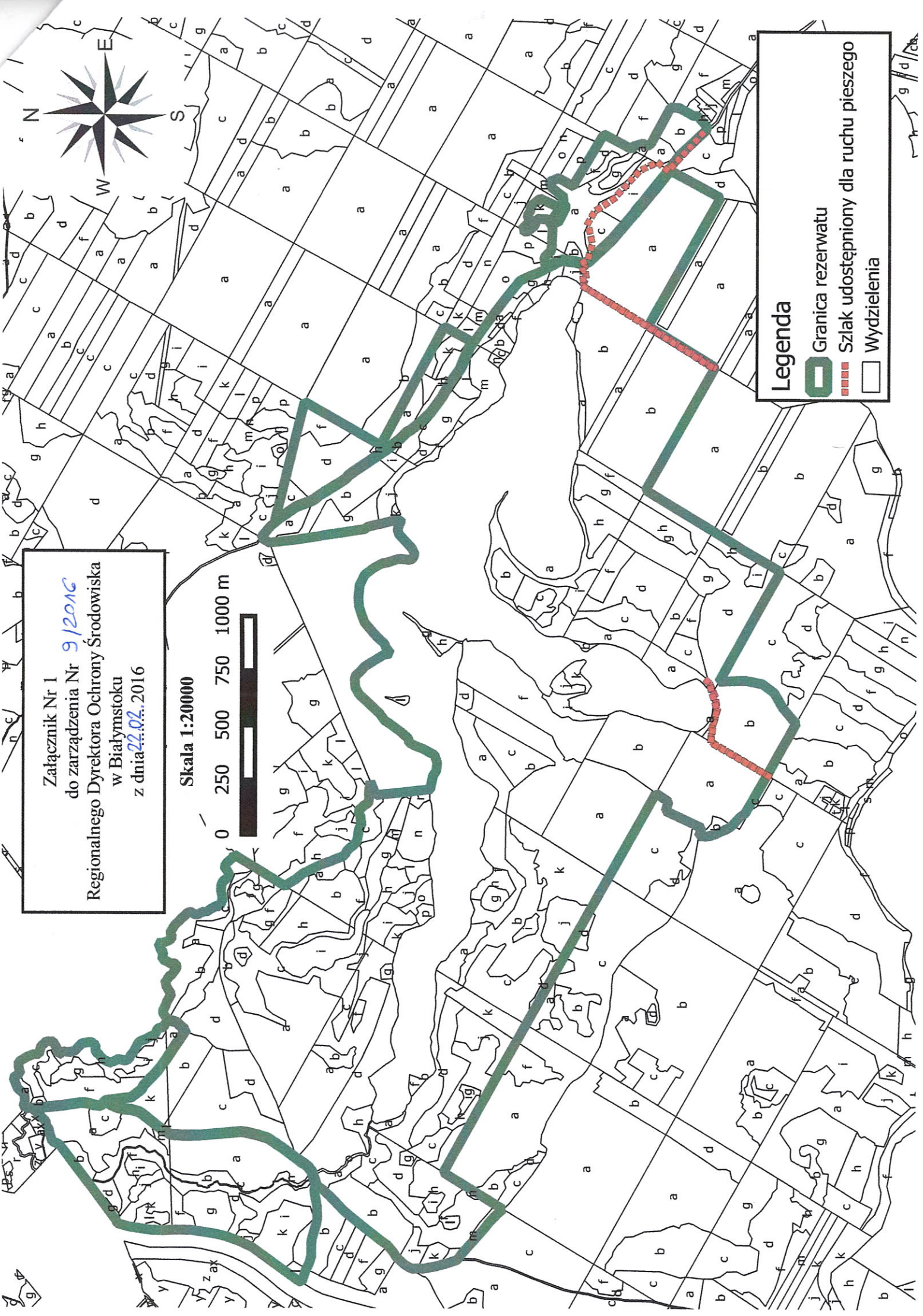
Skala 1:20000

0 250 500 750 1000 m



**Legenda**

-  Granica rezerwatu
-  Szlak udostępniony dla ruchu pieszego
-  Wydzielenia



## UZASADNIENIE

W myśl art. 15 ust. 1 pkt 15 ustawy z dnia 16 kwietnia 2004 r. o ochronie przyrody (Dz. U. z 2015 r. poz. 1651, z późn. zm.) regionalny dyrektor ochrony środowiska może wyznaczyć w rezerwach przyrody szlaki udostępnione dla ruchu pieszego.

Projekt zarządzenia powstał w porozumieniu z Nadleśnictwem Szczebra (podmiot władający gruntami rezerwatu). Potrzeba wyznaczenia szlaków wynika z faktu, że stanowią one ścieżki edukacyjne.